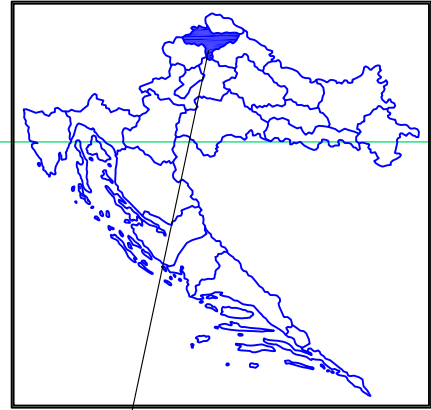
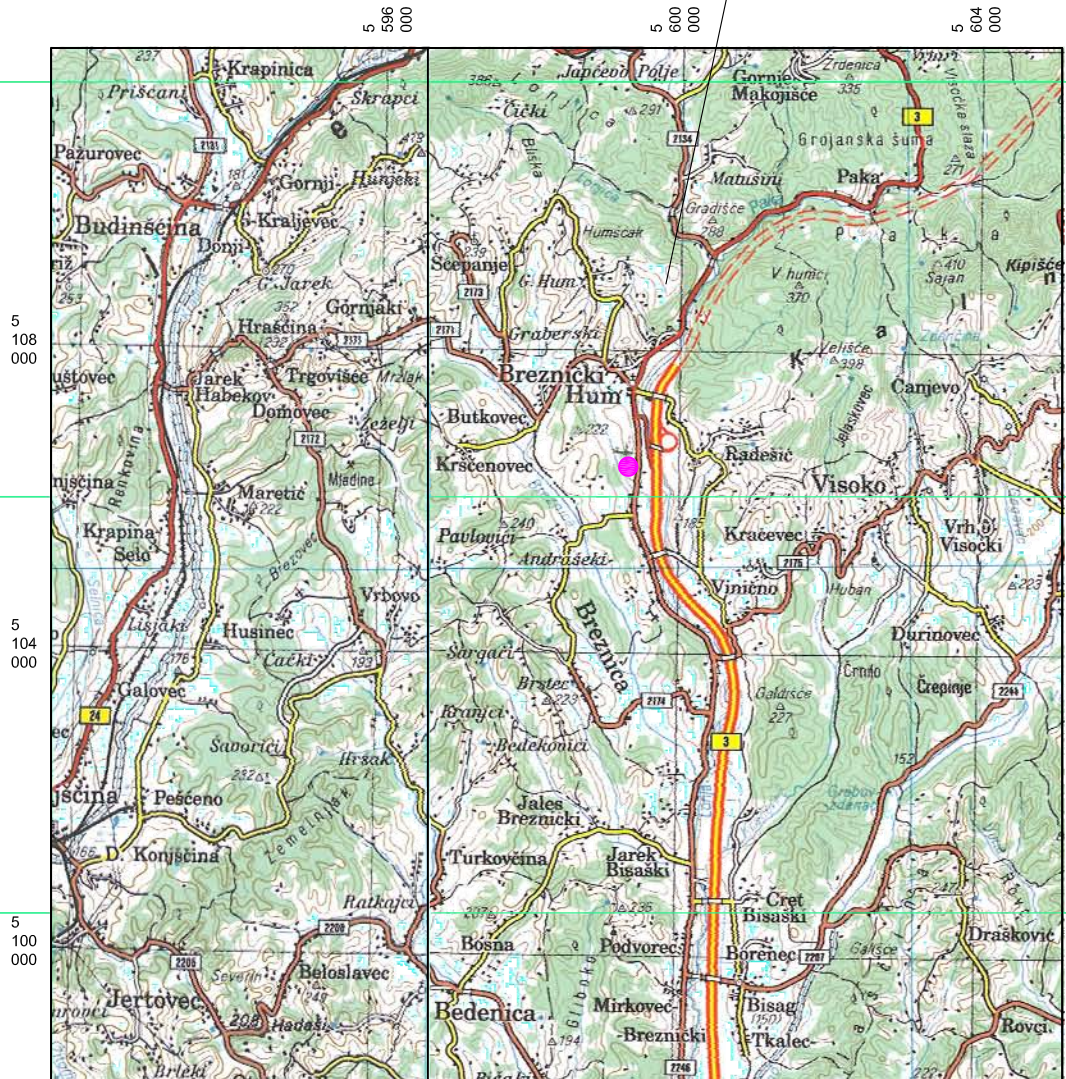


Republika Hrvatska  
Varaždinska županija

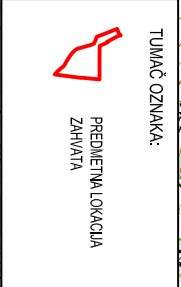
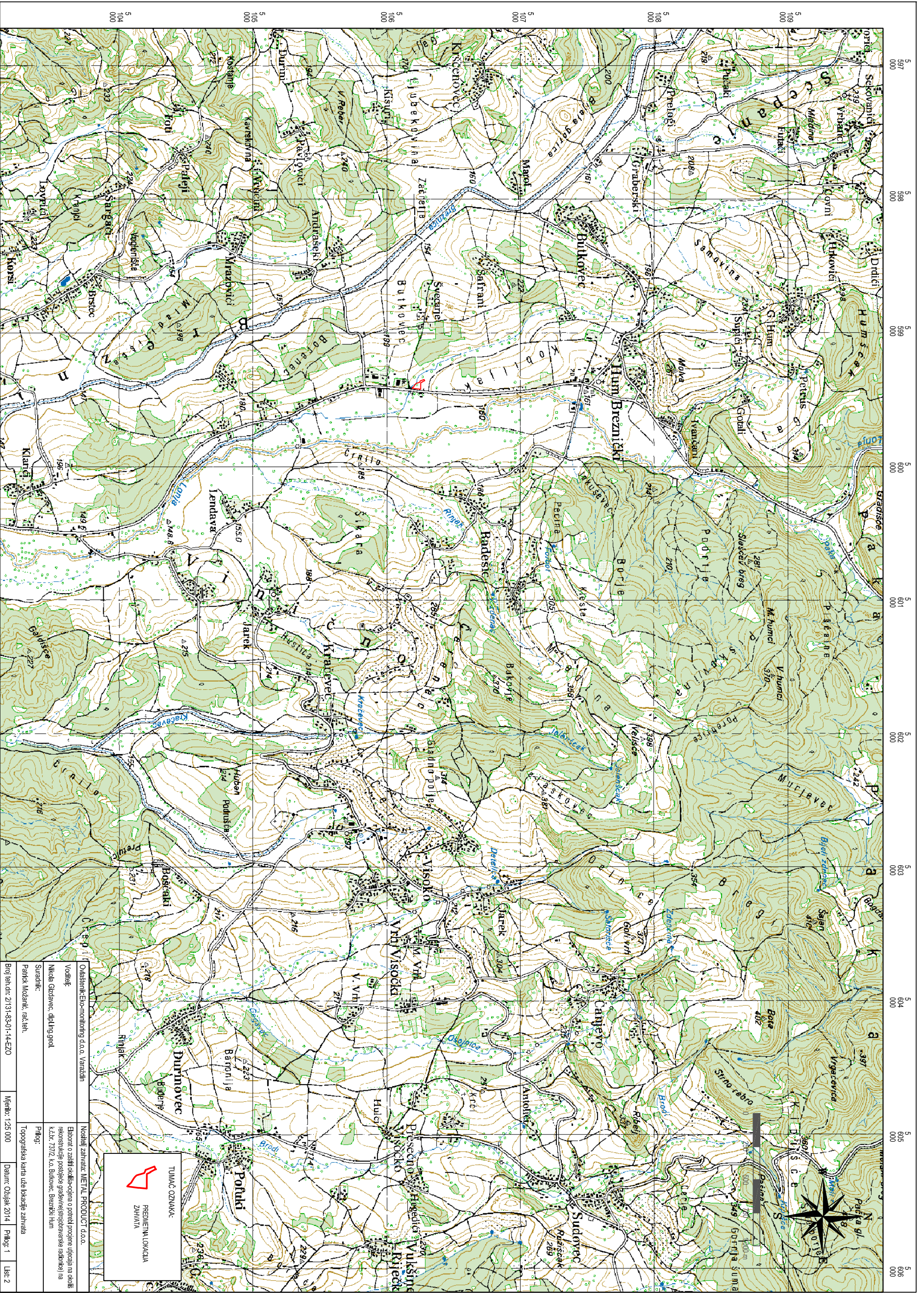


0 1 2 3 4 5 km




● Lokacija zahvata

Ovlaštenik: Eko-monitoring d.o.o. Varaždin		Nositelj zahvata: METAL PRODUCT d.o.o.		
Voditelj: Nikola Gizdavec, dipl.ing.geol.		Elaborat o zaštiti okoliša-ocjena o potrebi procjene utjecaja na okoliš rekonstrukcije postojeće građevine(strojbravarske radionice) na k.č.br. 737/2, k.o. Butkovec, Breznčki Hum		
Suradnik: Patrick Možanić, rač.teh.		Prilog: Topografska karta šire lokacije zahvata		
Broj teh.dn: 2/131-83-01-14-EZO	Mjerilo: 1:100 000	Datum: Ožujak 2014	Prilog: 1	List: 1
Izvor: Karta je preuzeta iz Velikog atlasa Hrvatske, listovi 11 Ivanec i 12 Novi marof, M 1:100 000, Mozaik knjiga, 2002. g.				



Objekt: Ekološko- monitoring d.o.o., Varazdin	Nositelj zahvata: METAL PRODUCT d.o.o.
Voditelj: Nikola Glavačev, dipl.ing.geol.	Elaborat o zaštiti okoljskega stanja o potrebi pročiščenja in okoljske rekonstrukcije posvoje gradbene strojarstvene razbitine na k.č.br. 7312, k.o. Bukovec, Breznicki Hum
Suradnik: Patrik Mozanič, rač.teh.	Priloge: Topografska karta uže lokacije zahvata
Proj.teh.drn.: 2131-83-01-14-EZO	Mjalo: 1:25 000 Datum: Oktujak 2014 Priloge: 1 List: 2



Objekt: Eko-monitoring d.o.o. Varazdin	Nositelj zahvata: METAL PRODUCT d.o.o.
Voditelj: Nikole Glzdavec, dipl.ing.geod.	Elaborat o zaštiti okolišnog sredstva o potrazi procjene utjecaja na okoliš radionuklida poslojaše građevinstvoobnavarske radionije) na k.č.br. 73712, k.o. Bukovec, Brezidolci Hum
Suradnik: Patrick Možanić, rač.teh.	Prilog: Orotolo prikaz uža lokacije zahvata
Broj teh.dn: 2/131-83-01-14-EZO	Mjenio: / Datum: Ožujak 2014
Prilog: 1	
List: 3	
Izvor: Podloga je preuzeta s internetskog preglednika "www.geopordali.hr"	